




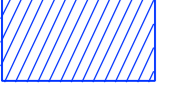
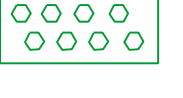

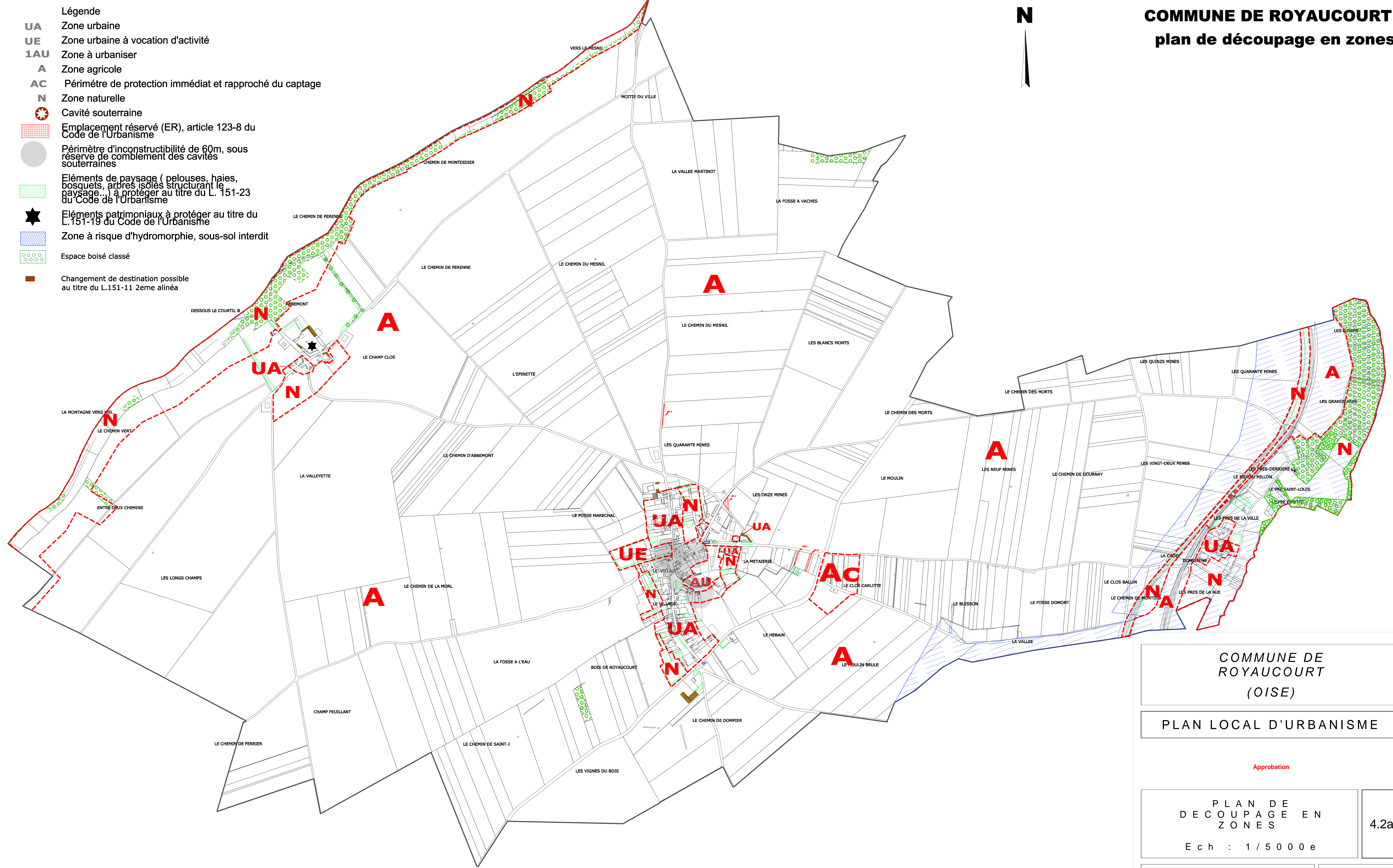


- Légende**
- UA** Zone urbaine
  - UE** Zone urbaine à vocation d'activité
  - 1AU** Zone à urbaniser
  - A** Zone agricole
  - AC** Périmètre de protection immédiat et rapproché du captage
  - N** Zone naturelle
  -  Cavité souterraine
  -  Emplacement réservé (ER), article 123-8 du Code de l'Urbanisme
  -  Périmètre d'inconstructibilité de 60m, sous réserve de comblement des cavités souterraines
  -  Eléments de paysage (pelouses, haies, bosquets, arbres isolés structurant le paysage...) à protéger au titre du L. 151-23 du Code de l'Urbanisme
  -  Eléments patrimoniaux à protéger au titre du L.151-19 du Code de l'Urbanisme
  -  Zone à risque d'hydromorphie, sous-sol interdit
  -  Espace boisé classé
  -  Changement de destination possible au titre du L.151-11 2eme alinéa

**N**



**COMMUNE DE ROYAUCOURT**  
**plan de découpage en zones**



COMMUNE DE ROYAUCOURT  
(OISE)

PLAN LOCAL D'URBANISME

Approbation

PLAN DE DECOUPAGE EN ZONES  
Ech : 1 / 5 0 0 0 e

4.2a

Vu pour être annexé à la délibération en date du:

Prescrit le:  
Arrêté le:  
Approuvé le:  
Modifié le:

Bureau d'études HarmoniEPAU – Bureau d'études en Urbanisme  
crteletlaurence.harmoniepau@sfr.fr