
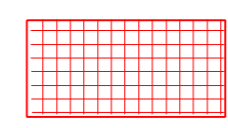

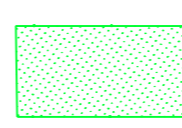

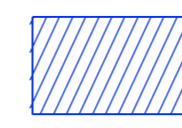
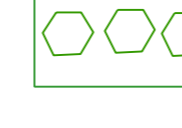

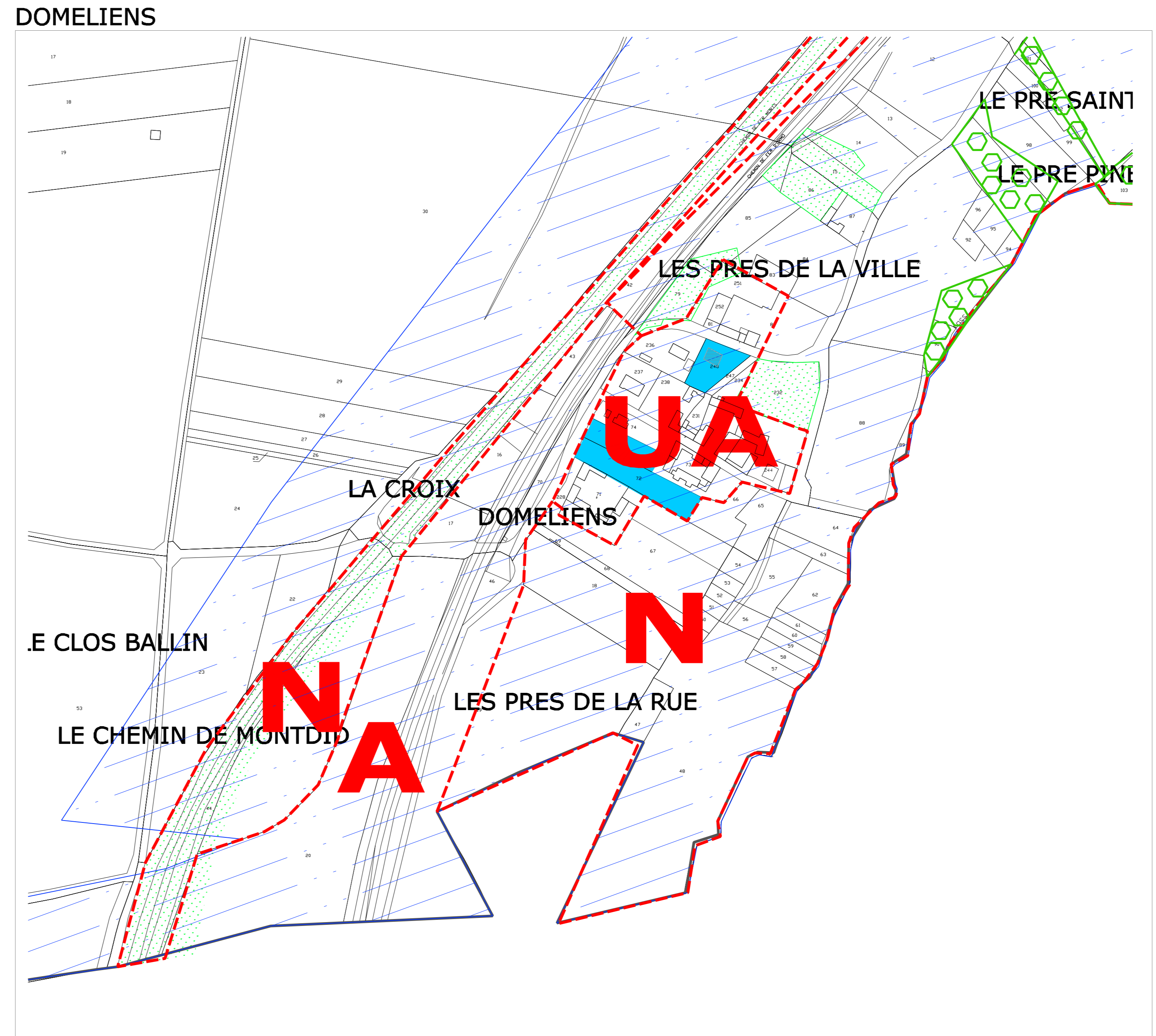
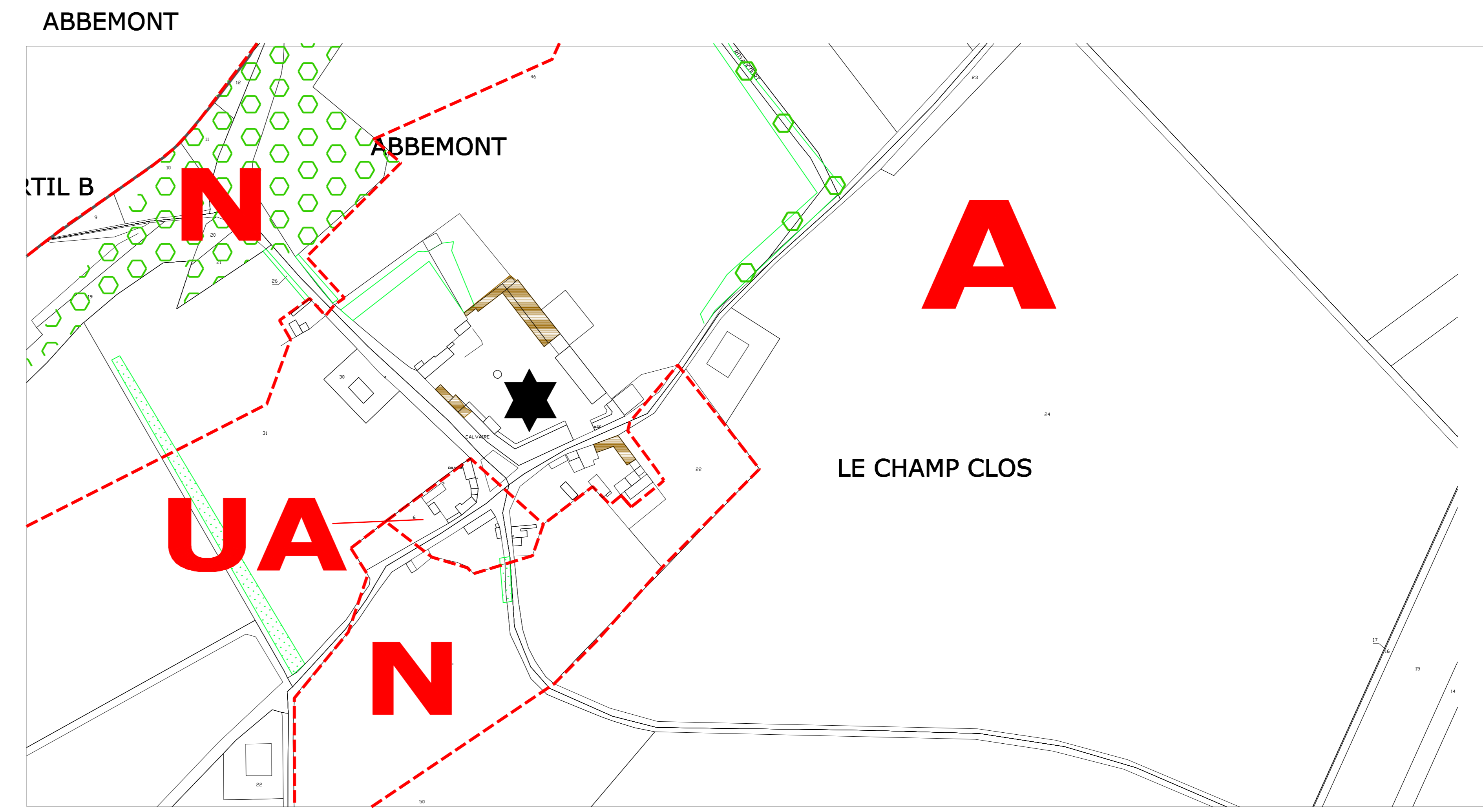
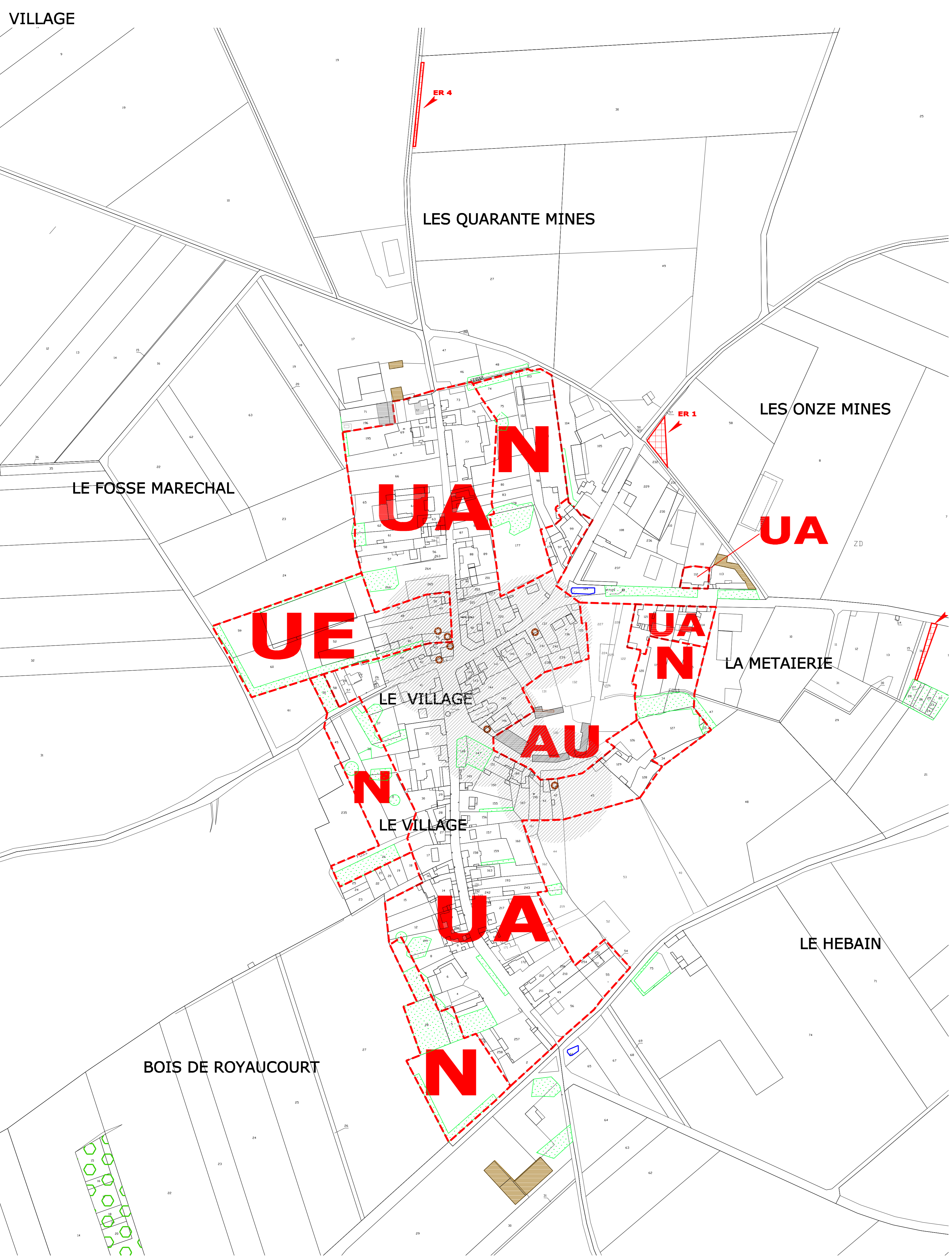



# Légende

- UA Zone urbaine
- UE Zone urbaine à vocation d'activité
- AU Zone à urbaniser
- A Zone agricole
- N Zone naturelle
- AC Périmètre de protection immédiat et rapproché du captage
-  Cavité souterraine
-  Emplacement réservé (ER), article 123-8 du Code de l'Urbanisme
-  Périmètre d'inconstructibilité de 60m, sous réserve de comblement des cavités souterraines
-  Eléments de paysage (pelouses, haies, bosquets, arbres isolés structurant le paysage...) à protéger au titre du L. 151-23 du Code de l'Urbanisme
-  Eléments patrimoniaux à protéger au titre du L.151-19 du Code de l'Urbanisme
-  Zone à risque d'hydromorphie, sous-sol interdit
-  Espace boisé classé
-  Changement de destination possible au titre du L151-11 - 2°

# COMMUNE DE ROYAUCOURT plan de découpage en zones



COMMUNE DE ROYAUCOURT  
(OISE)

PLAN LOCAL D'URBANISME

DOSSIER D'APPROBATION

PLAN DE DECOUPAGE EN ZONES

Ech : 1 / 2 0 0 0 e

|   |              |
|---|--------------|
| Vu pour être annexé à la délibération en date du: | Prescrit le: |
|   | Arrêté le:   |
|   | Approuvé le: |
|   | Modifié le:  |

Bureau d'études

HarmoniEPAU Bureau d'études en urbanisme  
Carteletlaurence.harmoniepau@sfr.fr